



**АДМИНИСТРАЦИЯ  
ПЕРМСКОГО МУНИЦИПАЛЬНОГО РАЙОНА ПЕРМСКОГО КРАЯ**

**ПОСТАНОВЛЕНИЕ**

25.01.2022

СЭД-2022-299-01-01-05.С-25

**О внесении изменений  
в проект межевания территории  
кадастрового квартала  
59:32:0250002 с. Гамово  
Гамовского сельского поселения  
Пермского муниципального  
района Пермского края,  
утвержденный постановлением  
администрации Пермского  
муниципального района  
от 26 ноября 2021 г.  
№ СЭД-2021-299-01-01-05.С-632**

В соответствии с п. 20 ч. 1, ч. 4 ст. 14, ст. 28 Федерального закона от 06.10.2003 № 131-ФЗ «Об общих принципах организации местного самоуправления в Российской Федерации», ч. 12 ст. 43 Градостроительного кодекса Российской Федерации, п. 6 ч. 2 ст. 47 Устава муниципального образования «Пермский муниципальный район», в связи с необходимостью исправления выявленных топологических ошибок при образовании земельных участков для муниципальных нужд, а также ошибок, выявленных в границах земельных участков с признаками реестровых ошибок,

администрация Пермского муниципального района **ПОСТАНОВЛЯЕТ:**

1. Внести в проект межевания территории кадастрового квартала 59:32:0250002 с. Гамово Гамовского сельского поселения Пермского муниципального района Пермского края, утвержденный постановлением администрации Пермского муниципального района от 26 ноября 2021 г. № СЭД-2021-299-01-01-05.С-632 (в редакции от 23.12.2021 № СЭД-2021-299-01-01-05.С-713), следующие изменения:

1.1. в основной части тома 3 проекта межевания территории изменения изложить согласно приложению 1 к настоящему постановлению;

1.2. чертеж проекта межевания территории изложить согласно приложению 2 к настоящему постановлению.

2. Управлению архитектуры и градостроительства администрации Пермского муниципального района уведомить главу Гамовского сельского

поселения о принятом решении в течение 7 дней со дня принятия настоящего постановления.

3. Настоящее постановление опубликовать в бюллетене муниципального образования «Пермский муниципальный район» и разместить на официальном сайте Пермского муниципального района [www.permraion.ru](http://www.permraion.ru).

4. Настоящее постановление вступает в силу со дня его официального опубликования.

Глава муниципального района



В.Ю. Цветов

Приложение 1  
к постановлению администрации  
Пермского муниципального  
района  
от 25.01.2022  
№ СЭД-2022-299-01-01-05.С-25

### ИЗМЕНЕНИЯ

**в проект межевания территории кадастрового квартала 59:32:0250002 с. Гамово Гамовского сельского поселения Пермского муниципального района Пермского края, утвержденный постановлением администрации Пермского муниципального района от 26 ноября 2021 г. № СЭД-2021-299-01-01-05.С-632**

В основной части Тома 3:

1. В таблице 1 «Перечень изменяемых и уточняемых земельных участков» позицию:

27	59:32:025 0002:126	Пермский край, р-н Пермский, с/о Гамовский, с. Гамово, ул. Молодежная, дом 13, Квартира 2.	Для ведения личного подсобного хозяйства	1000	1109	устранение реестровой ошибки
----	-----------------------	--	--	------	------	------------------------------

изложить в следующей редакции:

27	59:32:025 0002:126	Пермский край, р-н Пермский, с/о Гамовский, с. Гамово, ул. Молодежная, дом 13, Квартира 2.	Для ведения личного подсобного хозяйства	1000	1096	устранение реестровой ошибки
----	-----------------------	--	--	------	------	------------------------------

2. В таблице 1 «Перечень изменяемых и уточняемых земельных участков» позицию:

34	59:32:025 0002:103	край Пермский, р-н Пермский, с/п Гамовское, с. Гамово, ул. Молодежная, 2-1	Для личного подсобного хозяйства	1352 +/- 14	1487	устранение реестровой ошибки
----	-----------------------	--	----------------------------------	----------------	------	------------------------------

изложить в следующей редакции:

34	59:32:025 0002:103	край Пермский, р-н	Для личного	1352 +/- 14	1365	устранение реестровой
----	-----------------------	--------------------	-------------	----------------	------	-----------------------

		Пермский, с/п Гамовское, с. Гамово, ул. Молодежная, 2-1	подсобного хозяйства			ошибки
--	--	---	-------------------------	--	--	--------

3. В таблице 1 «Перечень изменяемых и уточняемых земельных участков» позицию:

60	59:32:025 0002:8115	Пермский край, р-н Пермский, с/п Гамовское, с. Гамово, ул. Восточная	Места общего пользовани я (улично дорожная сеть)	8651 +/- 74	8583	устранение реестровой ошибки
----	------------------------	---	---	----------------	------	------------------------------------

изложить в следующей редакции:

60	59:32:025 0002:8115	Пермский край, р-н Пермский, с/п Гамовское, с. Гамово, ул. Восточная	Места общего пользовани я (улично дорожная сеть)	8651 +/- 74	8580	устранение реестровой ошибки
----	------------------------	---	---	----------------	------	------------------------------------

4. В таблице 1 «Перечень изменяемых и уточняемых земельных участков» позицию:

61	59:32:025 0002:8116	Пермский край, Пермский р-н, с/п. Гамовское, с. Гамово, ул. Садовая	места общего пользовани я (улично дорожная сеть)	6138 +/- 99	6147	устранение реестровой ошибки
----	------------------------	---	---	----------------	------	------------------------------------

изложить в следующей редакции:

61	59:32:025 0002:8116	Пермский край, Пермский р-н, с/п. Гамовское, с. Гамово, ул. Садовая	места общего пользовани я (улично дорожная сеть)	6138 +/- 99	6160	устранение реестровой ошибки
----	------------------------	---	---	----------------	------	------------------------------------

5. В таблице 1 «Перечень изменяемых и уточняемых земельных участков» исключить позицию:

Условный № на чертеже	Кадастровый номер	Адрес земельного участка	Вид разрешенного использования	Исходная площадь земельного участка, кв. м	Площадь земельного участка по проекту, кв. м	Обоснование принятых проектных решений
87	59:32:0250002:3945	Пермский край, р-н Пермский, с. Гамово, ул. Садовая, дом 12, квартира 1.	Для ведения личного подсобного хозяйства	400	794	уточнение границ

6. Таблицу 1 «Перечень изменяемых и уточняемых земельных участков» дополнить позициями:

Условный № на чертеже	Кадастровый номер	Адрес земельного участка	Вид разрешенного использования	Исходная площадь земельного участка, кв. м	Площадь земельного участка по проекту, кв. м	Обоснование принятых проектных решений
107	59:32:0250002:4070	Пермский край, р-н Пермский, с/пос Гамовское, с. Гамово, ул. Молодежная	Для ведения личного подсобного хозяйства	965	965	уточнение границ
108	59:32:0250002:4033	Пермский край, р-н Пермский, с. Гамово, ул. Садовая, дом 12, квартира 2	Для ведения личного подсобного хозяйства	800	1092	уточнение границ

7. В таблице 2 «Перечень образуемых земельных участков» позиции:

17	1	1-3У5	Благоустройство территории (12.0.2)	2135	образованы в результате перераспределения земельных участков с кадастровыми номерами 59:32:0250002:27, 59:32:0250002:1-зу8 и земель,
18	1	1-3У5/1	Коммунальное обслуживание (3.1)	3056	
19	1	1-27	Благоустройство территории (12.0.2)	3472	

20	1	1-6994	Дошкольное, начальное и среднее общее образование (3.5.1)	11472	находящихся в муниципальной собственности требуется внесение изменений в ПЗЗ
----	---	--------	---	-------	--

изложить в следующей редакции:

17	1	1-3У5	Благоустройство территории (12.0.2)	2135	образованы в результате перераспределения земельных участков с кадастровыми номерами 59:32:0250002:27, 59:32:0250002:6994 и земель, находящихся в муниципальной собственности. требуется внесение изменений в ПЗЗ
18	1	1-3У5/1	Коммунальное обслуживание (3.1)	3056	
19	1	1-27	Благоустройство территории (12.0.2)	3472	
20	1	1-6994	Дошкольное, начальное и среднее общее образование (3.5.1)	11472	

8. В таблице 2 «Перечень образуемых земельных участков» позиции:

558	2	2-3У25	Улично-дорожная сеть (12.0.1)	14154	образован из земель, находящихся в муниципальной собственности (после перераспределения земельных участков с кадастровыми номерами 59:32:0250002:4066, 59:32:0000000:14682 )
559	2	2-3У26	Улично-дорожная сеть (12.0.1)	7154	образован из земель, находящихся в муниципальной собственности

изложить в следующей редакции:

558	1	2-ЗУ25/1	Улично- дорожная сеть (12.0.1)	2-ЗУ25/1- 11596	<b><u>1 этапом предусмотрено</u></b> образование земельного участка 2-ЗУ25/1 из земель, находящихся в муниципальной собственности.
	2	2-ЗУ25		2-ЗУ25- 14106	<b><u>2 этапом предусмотрено</u></b> образование земельного участка 2-ЗУ25 путем перераспределения земельного участка 2-ЗУ25/1, образованного в результате 1 этапа межевания, и земель, находящихся в муниципальной собственности (после перераспределения земельных участков с кадастровыми номерами 59:32:0250002:4063, 59:32:0250002:4066, 59:32:0000000:14682)
559	1	2-ЗУ26/1	Улично- дорожная сеть (12.0.1)	2-ЗУ26/1- 7059	<b><u>1 этапом предусмотрено</u></b> образование земельного участка 2-ЗУ26/1 из земель, находящихся в муниципальной собственности.
	2	2-ЗУ26		2-ЗУ26- 7153	<b><u>2 этапом предусмотрено</u></b> образование земельного участка 2-ЗУ26 путем перераспределения земельного участка 2-ЗУ26/1, образованного в результате 1 этапа межевания, и земель, находящихся в муниципальной собственности (после перераспределения земельного участка 59:32:0250002:8168)

9. Таблицу 2 «Перечень образуемых земельных участков» дополнить позицией:

№ п/п	Этап межевания	Условный № на чертеже	Вид разрешенного использования	Площадь земельного участка по проекту, кв. м	Обоснование принятых проектных решений
-------	----------------	-----------------------	--------------------------------	--	--

589	2	2-103	Для ведения личного подсобного хозяйства (приусадебный земельный участок) 2.2	1487	образован в результате перераспределения земельного участка с кадастровым номером 59:32:0250002:103 и земель, находящихся в муниципальной собственности
590	2	2-7686	Для индивидуального жилищного строительства (2.1)	1472	образован в результате перераспределения земельного участка с кадастровым номером 59:32:0250002:7686 и земель, находящихся в муниципальной собственности

10. Таблицу 3 «Перечень и сведения о площади земельных участков, которые будут отнесены к территории общего пользования» дополнить позициями:

№ п/п	Условный № на чертеже	Вид разрешенного использования	Площадь земельного участка по проекту, кв. м
-	2-3У25/1	Улично-дорожная сеть (12.0.1)	11596
-	2-3У26/1	Улично-дорожная сеть (12.0.1)	7059

11. В Приложении 1 «Каталоги координат образуемых земельных участков» позиции:

Участок № 1-3У3

Площадь: 63 кв.м.

Система координат МСК 59

№	X	Y
1	502704.61	2223357.91
2	502705.68	2223350.04
3	502712.60	2223350.99
4	502711.36	2223360.43



5	502706.46	2223359.76
6	502706.47	2223357.93

Участок № 1-3У4

Площадь: 5779 кв.м.

Система координат МСК 59

№	X	Y
1	502681.36	2223323.15
2	502732.35	2223325.89
3	502737.11	2223436.38
4	502737.23	2223440.71
5	502737.83	2223463.77
6	502738.03	2223471.38
7	502738.42	2223486.36
8	502738.92	2223486.35
9	502739.71	2223493.58
10	502706.41	2223494.15
11	502706.07	2223475.50
12	502706.46	2223359.76
13	502711.36	2223360.43
14	502712.60	2223350.99
15	502705.68	2223350.04
16	502704.61	2223357.91
17	502684.93	2223357.71
18	502680.57	2223357.67
19	502681.17	2223327.67
1	502681.36	2223323.15
1	502728.55	2223488.42
2	502730.38	2223488.48
3	502730.34	2223491.09
4	502728.55	2223491.01
1	502728.55	2223488.42

Участок № 1-3У6

Площадь: 432 кв.м.

Система координат МСК 59

№	X	Y
1	502582.84	2223320.83
2	502651.96	2223322.02
3	502681.36	2223323.15
4	502681.17	2223327.67
5	502624.47	2223325.93
6	502620.47	2223325.80
7	502582.96	2223324.65

1	502582.84	2223320.83
---	-----------	------------

Участок № 1-3У10

Площадь: 1265 кв.м.

Система координат МСК 59

№	X	Y
1	502459.51	2223255.82
2	502468.30	2223255.81
3	502468.33	2223238.21
4	502468.21	2223228.32
5	502459.26	2223228.46
1	502459.51	2223255.82
1	502482.95	2223307.19
2	502511.56	2223306.94
3	502511.32	2223292.15
4	502521.33	2223291.81
5	502520.87	2223255.57
6	502499.31	2223255.70
7	502482.11	2223255.76
8	502482.40	2223269.65
9	502484.54	2223269.67
10	502507.88	2223269.44
11	502508.18	2223301.61
12	502491.12	2223301.61
13	502485.05	2223301.60
14	502482.88	2223301.57
1	502482.95	2223307.19

Участок № 1-3У10/1

Площадь: 168 кв.м.

Система координат МСК 59

№	X	Y
1	502481.81	2223224.97
2	502481.87	2223228.12
3	502482.05	2223235.44
4	502477.91	2223235.59
5	502477.93	2223238.05
6	502468.33	2223238.21
7	502468.21	2223228.32
8	502468.20	2223225.15
1	502481.81	2223224.97

Участок № 1-3У12

Площадь: 1032 кв.м.

## Система координат МСК 59

№	X	Y
1	502280.71	2223499.85
2	502283.15	2223483.15
3	502284.15	2223483.15
4	502290.67	2223483.15
5	502290.69	2223480.51
6	502320.51	2223479.49
7	502320.77	2223483.56
8	502327.10	2223483.20
9	502326.99	2223479.20
10	502339.05	2223479.11
11	502334.86	2223499.17
1	502280.71	2223499.85

## Участок № 1-3У14

Площадь: 962 кв.м.

## Система координат МСК 59

№	X	Y
1	502294.12	2223319.68
2	502267.72	2223320.53
3	502224.46	2223321.90
4	502224.34	2223305.45
5	502241.94	2223305.33
6	502241.95	2223303.35
7	502241.95	2223290.36
8	502241.97	2223288.97
9	502260.04	2223304.41
10	502273.52	2223315.51
11	502294.12	2223315.46
1	502294.12	2223319.68

## Участок № 1-3У16

Площадь: 1771 кв.м.

## Система координат МСК 59

№	X	Y
1	502157.03	2223029.61
2	502156.86	2223034.67
3	502145.19	2223034.77
4	502144.95	2223168.43
5	502144.94	2223178.90
6	502159.11	2223178.63
7	502159.08	2223168.10
8	502165.40	2223167.93

9	502165.97	2223198.29
10	502166.07	2223203.34
11	502161.39	2223203.51
12	502143.07	2223203.82
13	502143.54	2223198.82
14	502139.12	2223183.41
15	502138.29	2223168.36
16	502139.02	2223139.63
17	502138.73	2223123.34
18	502138.58	2223067.78
19	502138.28	2223040.65
20	502134.83	2223041.15
21	502134.70	2223026.45
22	502143.46	2223026.41
23	502143.51	2223029.60
1	502157.03	2223029.61

Участок № 1-3У21

Площадь: 307 кв.м.

Система координат МСК 59

№	X	Y
1	502242.29	2223281.50
2	502258.20	2223281.47
3	502276.93	2223281.62
4	502262.98	2223299.19
1	502242.29	2223281.50

Участок № 1-3У22

Площадь: 15538 кв.м.

Система координат МСК 59

№	X	Y
1	502359.73	2223975.97
2	502344.77	2223976.42
3	502344.67	2223957.30
4	502315.43	2223941.61
5	502303.06	2223977.70
6	502295.36	2223991.67
7	502277.82	2224023.48
8	502263.00	2224050.34
9	502250.22	2224073.51
10	502247.09	2224072.93
11	502240.81	2224071.77
12	502229.12	2224069.61
13	502224.91	2224068.82

14	502239.88	2224046.25
15	502254.76	2224021.77
16	502269.04	2223998.20
17	502282.06	2223972.72
18	502284.09	2223968.69
19	502285.81	2223965.25
20	502301.69	2223919.65
21	502312.65	2223887.97
22	502315.91	2223881.01
23	502345.56	2223819.09
24	502356.84	2223804.87
25	502436.37	2223746.52
26	502491.29	2223716.49
27	502564.02	2223670.53
28	502573.17	2223661.62
29	502579.74	2223611.65
30	502579.75	2223593.72
31	502576.98	2223533.79
32	502576.87	2223528.73
33	502583.12	2223528.62
34	502586.45	2223528.63
35	502586.45	2223530.75
36	502586.45	2223535.94
37	502589.75	2223535.94
38	502590.70	2223535.44
39	502593.44	2223574.52
40	502595.07	2223598.05
41	502595.55	2223604.86
42	502596.59	2223627.30
43	502592.45	2223669.12
44	502580.91	2223683.60
45	502574.60	2223687.47
46	502556.85	2223698.77
47	502534.78	2223712.69
48	502501.43	2223733.73
49	502447.22	2223763.38
50	502438.59	2223769.85
51	502431.93	2223777.81
52	502429.40	2223783.24
53	502429.08	2223792.90
54	502420.92	2223813.31
55	502413.26	2223800.56
56	502405.12	2223794.16

57	502370.10	2223820.35
58	502356.98	2223838.20
59	502328.79	2223902.50
60	502359.97	2223937.71
1	502359.73	2223975.97

Участок № 1-3У23

Площадь: 9471 кв.м.

Система координат МСК 59

№	X	Y
1	502341.36	2224550.73
2	502329.00	2224539.29
3	502336.71	2224495.92
4	502337.16	2224463.49
5	502337.58	2224430.29
6	502338.00	2224399.47
7	502338.25	2224378.56
8	502331.56	2224370.61
9	502306.37	2224370.89
10	502306.96	2224343.95
11	502313.66	2224357.41
12	502330.90	2224357.76
13	502338.93	2224350.97
14	502338.98	2224329.28
15	502339.38	2224297.34
16	502339.86	2224263.02
17	502340.24	2224229.21
18	502340.83	2224194.89
19	502341.35	2224162.00
20	502341.76	2224137.89
21	502335.11	2224129.99
22	502311.74	2224130.37
23	502312.03	2224117.73
24	502335.00	2224117.61
25	502342.27	2224110.74
26	502342.94	2224085.23
27	502343.13	2224060.67
28	502343.73	2224033.24
29	502344.18	2223999.19
30	502344.77	2223976.42
31	502359.73	2223975.97
32	502359.41	2223995.79
33	502358.65	2224043.66

34	502357.99	2224080.28
35	502357.14	2224116.68
36	502356.48	2224153.14
37	502355.91	2224189.42
38	502355.47	2224224.45
39	502355.01	2224258.57
40	502354.50	2224292.38
41	502354.05	2224325.54
42	502353.60	2224358.12
43	502353.16	2224391.78
44	502352.68	2224424.63
45	502352.24	2224458.48
46	502351.85	2224491.34
1	502341.36	2224550.73

Участок № 1-3У25

Площадь: 1981 кв.м.

Система координат МСК 59

№	X	Y
1	502315.90	2223881.01
2	502312.65	2223887.97
3	502301.68	2223919.65
4	502285.82	2223965.25
5	502284.09	2223968.70
6	502250.42	2223951.93
7	502257.52	2223946.95
8	502264.00	2223940.05
9	502267.27	2223936.51
10	502271.93	2223930.15
11	502274.55	2223926.67
12	502291.19	2223899.16
13	502293.38	2223896.58
14	502296.22	2223892.74
15	502307.84	2223876.24
1	502315.90	2223881.01

Участок № 1-3У30

Площадь: 1295 кв.м.

Система координат МСК 59

№	X	Y
1	502359.41	2223995.78
2	502389.35	2224005.96
3	502388.93	2224043.93
4	502358.65	2224043.66

1	502359.41	2223995.78
---	-----------	------------

Участок № 1-3У35

Площадь: 1101 кв.м.

Система координат МСК 59

№	X	Y
1	502355.91	2224189.42
2	502355.47	2224224.45
3	502386.89	2224224.97
4	502387.29	2224189.86
1	502355.91	2224189.42

Участок № 1-3У36

Площадь: 1074 кв.м.

Система координат МСК 59

№	X	Y
1	502355.47	2224224.45
2	502386.89	2224224.97
3	502386.51	2224259.09
4	502355.01	2224258.57
1	502355.47	2224224.45

Участок № 1-3У44

Площадь: 1400 кв.м.

Система координат МСК 59

№	X	Y
1	502383.90	2224491.44
2	502383.87	2224494.00
3	502383.62	2224494.82
4	502380.70	2224502.74
5	502377.35	2224510.40
6	502373.44	2224518.01
7	502369.16	2224525.27
8	502364.52	2224532.14
9	502359.36	2224538.91
10	502353.83	2224545.32
11	502350.55	2224548.68
12	502345.03	2224553.98
13	502344.95	2224554.05
14	502341.36	2224550.73
15	502342.35	2224545.14
16	502342.35	2224545.14
17	502342.88	2224542.14
18	502343.40	2224539.15



19	502351.86	2224491.34
1	502383.90	2224491.44

Участок № 1-3У45

Площадь: 1024 кв.м.

Система координат МСК 59

№	X	Y
1	502344.78	2223976.41
2	502303.06	2223977.70
3	502315.43	2223941.61
4	502344.67	2223957.30
1	502344.78	2223976.41

Участок № 1-3У46

Площадь: 931 кв.м.

Система координат МСК 59

№	X	Y
1	502319.32	2223998.91
2	502295.36	2223991.68
3	502303.06	2223977.70
4	502344.78	2223976.41
5	502344.18	2223999.18
1	502319.32	2223998.91

Участок № 1-3У47

Площадь: 1001 кв.м.

Система координат МСК 59

№	X	Y
1	502343.73	2224033.23
2	502309.79	2224032.87
3	502319.31	2223998.92
4	502344.18	2223999.19
1	502343.73	2224033.23

Участок № 1-3У48

Площадь: 1024 кв.м.

Система координат МСК 59

№	X	Y
1	502309.79	2224032.87
2	502343.73	2224033.23
3	502343.13	2224060.67
4	502302.20	2224060.01
1	502309.79	2224032.87

Участок № 1-3У51

Площадь: 938 кв.м.

Система координат МСК 59

№	X	Y
1	502341.77	2224137.89
2	502341.35	2224162.00
3	502311.02	2224162.07
4	502311.74	2224130.37
5	502335.11	2224129.99
1	502341.77	2224137.89

Участок № 1-3У61

Площадь: 1062 кв.м.

Система координат МСК 59

№	X	Y
1	502304.16	2224472.48
2	502304.38	2224462.65
3	502337.16	2224463.49
4	502336.71	2224495.92
5	502303.68	2224494.74
1	502304.16	2224472.48

Участок № 1-3У62

Площадь: 993 кв.м.

Система координат МСК 59

№	X	Y
1	502336.71	2224495.92
2	502329.00	2224539.30
3	502303.23	2224515.45
4	502303.68	2224494.75
1	502336.71	2224495.92

Участок № 1-3У63

Площадь: 1032 кв.м.

Система координат МСК 59

№	X	Y
1	502295.36	2223991.68
2	502319.32	2223998.91
3	502309.80	2224032.87
4	502277.82	2224023.48
1	502295.36	2223991.68

Участок № 1-3У64

Площадь: 1068 кв.м.

## Система координат МСК 59

№	X	Y
1	502277.82	2224023.48
2	502309.80	2224032.87
3	502302.20	2224060.02
4	502263.00	2224050.33
1	502277.82	2224023.48

## Участок № 1-3У65

Площадь: 1047 кв.м.

## Система координат МСК 59

№	X	Y
1	502263.73	2224076.00
2	502250.22	2224073.51
3	502263.00	2224050.34
4	502302.20	2224060.01
5	502296.19	2224082.00
6	502279.62	2224078.94
1	502263.73	2224076.00

## Участок № 1-20

Площадь: 1436 кв.м.

## Система координат МСК 59

№	X	Y
1	502143.07	2222953.32
2	502143.15	2222965.52
3	502113.45	2222965.67
4	502067.66	2222966.51
5	502024.52	2222979.40
6	502012.52	2222983.26
7	502011.76	2222965.57
8	502117.33	2222954.31
1	502143.07	2222953.32

## Участок № 1-3У70

Площадь: 536 кв.м.

## Система координат МСК 59

№	X	Y
1	501849.28	2223461.49
2	501847.92	2223468.54
3	501846.27	2223475.29
4	501844.16	2223474.84
5	501842.93	2223480.63
6	501836.02	2223480.03

7	501818.61	2223475.65
8	501819.73	2223470.67
9	501821.27	2223463.83
10	501822.12	2223464.01
11	501822.33	2223463.02
12	501821.49	2223462.84
13	501823.02	2223456.12
1	501849.28	2223461.49

Участок № 1-ЗУ71/1

Площадь: 82 кв.м.

Система координат МСК 59

№	X	Y
1	501805.73	2223539.90
2	501805.71	2223538.90
3	501806.74	2223538.89
4	501807.43	2223564.87
5	501807.48	2223567.68
6	501807.64	2223569.67
7	501807.69	2223573.58
8	501807.70	2223574.46
9	501807.77	2223579.31
10	501807.77	2223579.32
11	501805.24	2223578.79
12	501805.56	2223574.81
13	501805.45	2223564.84
14	501804.74	2223539.93
15	501805.73	2223539.90
1	501805.73	2223539.90

Участок № 1-ЗУ74

Площадь: 25744 кв.м.

Система координат МСК 59

№	X	Y
1	502473.44	2223533.71
2	502441.03	2223534.25
3	502407.77	2223534.82
4	502400.64	2223534.94
5	502377.32	2223535.33
6	502346.84	2223535.83
7	502345.23	2223514.70
8	502331.11	2223515.09
9	502332.83	2223539.36
10	502306.63	2223540.35

11	502290.10	2223541.31
12	502285.52	2223541.43
13	502280.52	2223541.71
14	502275.84	2223541.87
15	502261.90	2223542.69
16	502254.57	2223543.16
17	502245.71	2223543.74
18	502243.71	2223543.87
19	502241.72	2223544.00
20	502228.99	2223544.83
21	502229.09	2223523.43
22	502229.11	2223519.49
23	502221.16	2223519.54
24	502221.14	2223523.44
25	502221.12	2223527.82
26	502219.00	2223527.84
27	502193.02	2223528.15
28	502177.07	2223528.33
29	502167.60	2223548.37
30	502138.80	2223549.07
31	502136.01	2223549.14
32	502131.31	2223549.43
33	502119.08	2223549.34
34	502119.43	2223541.99
35	502104.64	2223541.61
36	502076.80	2223540.91
37	502082.37	2223520.24
38	502069.25	2223520.74
39	502061.35	2223521.02
40	502060.50	2223531.93
41	502044.96	2223530.88
42	502023.96	2223528.86
43	502018.53	2223528.36
44	502016.65	2223529.98
45	502013.14	2223505.04
46	502030.44	2223504.36
47	502050.46	2223511.00
48	502058.14	2223509.76
49	502167.02	2223504.11
50	502168.12	2223504.05
51	502167.13	2223479.26
52	502177.56	2223478.85
53	502178.17	2223502.93

54	502232.20	2223500.51
55	502232.85	2223500.50
56	502271.76	2223499.23
57	502272.03	2223506.60
58	502282.27	2223506.01
59	502280.31	2223502.57
60	502280.71	2223499.85
61	502334.86	2223499.17
62	502333.58	2223505.27
63	502345.31	2223506.37
64	502349.82	2223498.91
65	502359.70	2223498.81
66	502444.04	2223497.69
67	502492.72	2223497.99
68	502510.78	2223498.10
69	502510.76	2223492.43
70	502510.74	2223488.21
71	502510.71	2223480.23
72	502518.28	2223480.12
73	502531.99	2223480.18
74	502532.16	2223496.52
75	502558.91	2223495.98
76	502560.74	2223480.32
77	502584.02	2223479.48
78	502584.46	2223495.82
79	502706.41	2223494.15
80	502739.71	2223493.58
81	502739.85	2223496.86
82	502738.88	2223505.89
83	502735.97	2223510.93
84	502729.61	2223523.41
85	502726.02	2223529.00
86	502691.33	2223530.00
87	502661.83	2223530.42
88	502630.75	2223530.53
89	502590.62	2223530.74
90	502586.45	2223530.75
91	502586.45	2223528.63
92	502583.12	2223528.62
93	502576.87	2223528.73
94	502576.98	2223533.79
95	502531.16	2223533.85
96	502500.89	2223533.73

1	502473.44	2223533.71
1	502311.36	2223527.83
2	502317.64	2223527.76
3	502317.62	2223535.89
4	502311.36	2223535.89
1	502311.36	2223527.83
1	502563.70	2223497.77
2	502563.84	2223499.63
3	502562.41	2223499.82
4	502562.32	2223497.84
1	502563.70	2223497.77

Участок № 1-3У160

Площадь: 34 кв.м.

Система координат МСК 59

Обозначение характерных точек	Координаты, м	
	X	Y
1	501919.08	2223255.32
2	501919.25	2223263.13
3	501914.92	2223263.23
4	501914.75	2223255.40
1	501919.08	2223255.32

Участок № 1-3У162

Площадь: 32 кв.м.

Система координат МСК 59

Обозначение характерных точек	Координаты, м	
	X	Y
1	501910.56	2223255.48
2	501910.83	2223263.14
3	501910.83	2223263.97
4	501907.01	2223263.97
5	501906.85	2223255.67
1	501910.56	2223255.48

Участок № 1-3У182

Площадь: 43 кв.м.

Система координат МСК 59

Обозначение характерных точек	Координаты, м	
	X	Y
1	501911.95	2223270.37

2	501912.02	2223278.93
3	501907.03	2223278.92
4	501907.01	2223278.39
5	501906.81	2223271.41
6	501906.80	2223270.64
1	501911.95	2223270.37

Участок № 1-3У216

Площадь: 1167 кв.м.

Система координат МСК 59

Обозначение характерных точек	Координаты, м	
	X	Y
1	501736.83	2223680.34
2	501736.77	2223681.18
3	501734.31	2223695.88
4	501729.49	2223713.55
5	501729.01	2223713.25
6	501726.86	2223711.81
7	501695.16	2223693.15
8	501686.94	2223689.52
9	501685.50	2223688.92
10	501690.46	2223672.96
11	501694.77	2223673.83
12	501717.18	2223678.54
13	501717.35	2223677.67
14	501733.87	2223680.67
1	501736.83	2223680.34

Участок № 1-3У228

Площадь: 32 кв.м.

Система координат МСК 59

Обозначение характерных точек	Координаты, м	
	X	Y
1	501918.82	2223302.32
2	501919.14	2223308.49
3	501918.84	2223308.51
4	501913.94	2223308.77
5	501913.73	2223304.05
6	501913.69	2223302.83
1	501918.82	2223302.32



Участок № 1-ЗУ241

Площадь: 28 кв.м.

Система координат МСК 59

Обозначение характерных точек	Координаты, м	
	X	Y
1	501969.70	2223306.14
2	501970.02	2223313.10
3	501966.01	2223313.31
4	501965.75	2223306.35
5	501965.75	2223306.35
1	501969.70	2223306.14

Участок № 1-ЗУ360

Площадь: 46 кв.м.

Система координат МСК 59

Обозначение характерных точек	Координаты, м	
	X	Y
1	501951.66	2223402.17
2	501946.89	2223402.31
3	501946.93	2223408.41
4	501946.99	2223411.83
5	501951.76	2223412.04
1	501951.66	2223402.17

Участок № 1-ЗУ363

Площадь: 65 кв.м.

Система координат МСК 59

Обозначение характерных точек	Координаты, м	
	X	Y
1	501939.53	2223401.78
2	501935.08	2223401.82
3	501934.80	2223415.74
4	501939.66	2223415.59
5	501939.62	2223408.45
6	501939.52	2223402.30
1	501939.53	2223401.78

Участок № 1-ЗУ394

Площадь: 37 кв.м.

Система координат МСК 59

Обозначение характерных точек	Координаты, м	
	X	Y
1	502012.18	2223468.45
2	502018.96	2223468.20
3	502019.26	2223473.26
4	502019.28	2223473.57
5	502012.46	2223473.82
1	502012.18	2223468.45

Участок № 1-3У429

Площадь: 23 кв.м.

Система координат МСК 59

Обозначение характерных точек	Координаты, м	
	X	Y
1	501876.56	2223428.07
2	501875.22	2223434.22
3	501875.22	2223434.23
4	501871.67	2223433.44
5	501873.01	2223427.31
1	501876.56	2223428.07

Участок № 1-3У469

Площадь: 26 кв.м.

Система координат МСК 59

Обозначение характерных точек	Координаты, м	
	X	Y
1	501850.16	2223457.31
2	501849.29	2223461.48
3	501849.05	2223461.43
4	501843.19	2223460.24
5	501844.03	2223456.07
1	501850.16	2223457.31

Участок № 1-3948

Площадь: 1164 кв.м.

Система координат МСК 59

Обозначение характерных точек	Координаты, м	
	X	Y
1	501696.94	2223649.86
2	501738.57	2223651.39

3	501740.24	2223651.45
4	501740.22	2223651.60
5	501741.62	2223651.75
6	501738.31	2223670.17
7	501736.83	2223680.34
8	501733.87	2223680.67
9	501717.35	2223677.67
10	501717.18	2223678.54
11	501694.77	2223673.83
12	501696.17	2223668.01
13	501697.29	2223657.66
1	501696.94	2223649.86

Участок № 1-470

Площадь: 1265 кв.м.

Система координат МСК 59

№	X	Y
1	502489.83	2223228.00
2	502491.90	2223227.97
3	502491.90	2223237.93
4	502487.26	2223237.87
5	502477.93	2223238.05
6	502477.91	2223235.59
7	502482.05	2223235.44
8	502481.87	2223228.12
1	502489.83	2223228.00

изложить в следующей редакции:

Участок № 1-3У3

Площадь: 63 кв.м.

Система координат МСК 59

№	X	Y
1	502704.61	2223357.91
2	502705.68	2223350.04
3	502712.60	2223350.99
4	502711.36	2223360.43
5	502706.47	2223359.76
6	502706.47	2223357.93
1	502704.61	2223357.91

Участок № 1-3У4

Площадь: 5779 кв.м.

## Система координат МСК 59

№	X	Y
1	502681.36	2223323.15
2	502732.35	2223325.90
3	502737.11	2223436.38
4	502737.23	2223440.71
5	502737.83	2223463.76
6	502738.03	2223471.38
7	502738.42	2223486.36
8	502738.92	2223486.35
9	502739.71	2223493.58
10	502706.41	2223494.15
11	502706.07	2223475.50
12	502706.47	2223359.76
13	502711.36	2223360.43
14	502712.60	2223350.99
15	502705.68	2223350.04
16	502704.61	2223357.91
17	502684.93	2223357.71
18	502680.57	2223357.67
19	502681.17	2223327.67
1	502681.36	2223323.15
1	502728.55	2223488.42
2	502730.38	2223488.48
3	502730.34	2223491.09
4	502728.55	2223491.01
1	502728.55	2223488.42

Участок № 1-3У6

Площадь: 432 кв.м.

## Система координат МСК 59

№	X	Y
1	502582.84	2223320.83
2	502651.96	2223322.03
3	502681.36	2223323.15
4	502681.17	2223327.67
5	502624.47	2223325.93
6	502620.47	2223325.80
7	502582.96	2223324.65
1	502582.84	2223320.83

Участок № 1-3У10

Площадь: 1265 кв.м.

## Система координат МСК 59

№	X	Y
1	502459.51	2223255.82
2	502468.30	2223255.81
3	502468.33	2223238.21
4	502468.21	2223228.32
5	502459.26	2223228.46
1	502459.51	2223255.82
1	502482.95	2223307.19
2	502511.56	2223306.94
3	502511.32	2223292.15
4	502521.33	2223291.81
5	502520.87	2223255.57
6	502499.31	2223255.70
7	502482.11	2223255.77
8	502482.40	2223269.65
9	502484.54	2223269.67
10	502507.88	2223269.44
11	502508.18	2223301.61
12	502491.12	2223301.61
13	502485.05	2223301.60
14	502482.88	2223301.57
1	502482.95	2223307.19

Участок № 1-3У10/1

Площадь: 168 кв.м.

Система координат МСК 59

№	X	Y
1	502481.80	2223224.97
2	502481.87	2223228.11
3	502482.05	2223235.44
4	502477.90	2223235.59
5	502477.94	2223238.04
6	502468.33	2223238.21
7	502468.21	2223228.32
8	502468.20	2223225.15
1	502481.80	2223224.97

Участок № 1-3У12

Площадь: 1032 кв.м.

Система координат МСК 59

№	X	Y
1	502280.71	2223499.85
2	502283.15	2223483.15
3	502284.15	2223483.15

4	502290.68	2223483.15
5	502290.69	2223480.51
6	502320.51	2223479.49
7	502320.77	2223483.56
8	502327.10	2223483.20
9	502326.99	2223479.20
10	502339.05	2223479.11
11	502334.85	2223499.17
1	502280.71	2223499.85

Участок № 1-3У14

Площадь: 962 кв.м.

Система координат МСК 59

№	X	Y
1	502294.12	2223319.68
2	502267.72	2223320.53
3	502224.46	2223321.90
4	502224.35	2223305.45
5	502241.94	2223305.33
6	502241.95	2223303.35
7	502241.95	2223290.36
8	502241.97	2223288.97
9	502260.04	2223304.42
10	502273.52	2223315.51
11	502294.12	2223315.46
1	502294.12	2223319.68

Участок № 1-3У16

Площадь: 1771 кв.м.

Система координат МСК 59

№	X	Y
1	502157.03	2223029.61
2	502156.86	2223034.67
3	502145.19	2223034.77
4	502144.95	2223168.43
5	502144.94	2223178.90
6	502159.11	2223178.63
7	502159.08	2223168.10
8	502165.40	2223167.93
9	502165.97	2223198.29
10	502166.07	2223203.34
11	502161.39	2223203.51
12	502143.07	2223203.81
13	502143.54	2223198.82

14	502139.12	2223183.41
15	502138.29	2223168.36
16	502139.02	2223139.63
17	502138.73	2223123.34
18	502138.58	2223067.78
19	502138.28	2223040.65
20	502134.83	2223041.15
21	502134.70	2223026.46
22	502143.46	2223026.41
23	502143.51	2223029.60
1	502157.03	2223029.61

Участок № 1-3У21

Площадь: 307 кв.м.

Система координат МСК 59

№	X	Y
1	502242.29	2223281.51
2	502258.20	2223281.47
3	502276.93	2223281.62
4	502262.98	2223299.19
1	502242.29	2223281.51

Участок № 1-3У22

Площадь: 15538 кв.м.

Система координат МСК 59

№	X	Y
1	502359.73	2223975.97
2	502344.77	2223976.42
3	502344.67	2223957.30
4	502315.43	2223941.61
5	502303.06	2223977.70
6	502295.36	2223991.67
7	502277.82	2224023.48
8	502263.00	2224050.34
9	502250.23	2224073.51
10	502247.09	2224072.93
11	502240.81	2224071.77
12	502229.12	2224069.61
13	502224.91	2224068.82
14	502239.88	2224046.25
15	502254.76	2224021.77
16	502269.04	2223998.20
17	502282.06	2223972.72
18	502284.09	2223968.69

19	502285.82	2223965.25
20	502301.69	2223919.65
21	502312.65	2223887.97
22	502315.91	2223881.00
23	502345.56	2223819.09
24	502356.84	2223804.87
25	502436.37	2223746.52
26	502491.29	2223716.49
27	502564.02	2223670.53
28	502573.17	2223661.62
29	502579.74	2223611.65
30	502579.75	2223593.72
31	502576.98	2223533.79
32	502576.87	2223528.73
33	502583.12	2223528.62
34	502586.45	2223528.63
35	502586.45	2223530.75
36	502586.45	2223535.94
37	502589.75	2223535.94
38	502590.70	2223535.44
39	502593.44	2223574.52
40	502595.07	2223598.05
41	502595.55	2223604.86
42	502596.58	2223627.30
43	502592.46	2223669.12
44	502580.91	2223683.60
45	502574.60	2223687.47
46	502556.85	2223698.77
47	502534.78	2223712.69
48	502501.43	2223733.73
49	502447.22	2223763.38
50	502438.59	2223769.85
51	502431.93	2223777.81
52	502429.40	2223783.24
53	502429.08	2223792.90
54	502420.92	2223813.31
55	502413.26	2223800.56
56	502405.12	2223794.16
57	502370.10	2223820.35
58	502356.98	2223838.20
59	502328.79	2223902.50
60	502359.97	2223937.71
1	502359.73	2223975.97



Участок № 1-3У23  
Площадь: 9471 кв.м.  
Система координат МСК 59

№	X	Y
1	502341.36	2224550.73
2	502329.00	2224539.29
3	502336.71	2224495.92
4	502337.16	2224463.49
5	502337.58	2224430.29
6	502338.00	2224399.47
7	502338.25	2224378.56
8	502331.56	2224370.61
9	502306.37	2224370.89
10	502306.96	2224343.95
11	502313.66	2224357.41
12	502330.90	2224357.76
13	502338.93	2224350.97
14	502338.98	2224329.28
15	502339.38	2224297.34
16	502339.86	2224263.02
17	502340.24	2224229.21
18	502340.83	2224194.89
19	502341.35	2224162.00
20	502341.76	2224137.89
21	502335.11	2224129.99
22	502311.75	2224130.37
23	502312.04	2224117.73
24	502335.00	2224117.61
25	502342.27	2224110.74
26	502342.94	2224085.23
27	502343.13	2224060.67
28	502343.73	2224033.24
29	502344.18	2223999.19
30	502344.77	2223976.42
31	502359.73	2223975.97
32	502359.41	2223995.79
33	502358.65	2224043.66
34	502357.99	2224080.28
35	502357.14	2224116.68
36	502356.48	2224153.14
37	502355.91	2224189.42
38	502355.47	2224224.44

39	502355.01	2224258.57
40	502354.50	2224292.38
41	502354.05	2224325.54
42	502353.60	2224358.12
43	502353.16	2224391.78
44	502352.68	2224424.63
45	502352.24	2224458.48
46	502351.86	2224491.34
1	502341.36	2224550.73

Участок № 1-3У25

Площадь: 1981 кв.м.

Система координат МСК 59

№	X	Y
1	502315.91	2223881.00
2	502312.65	2223887.97
3	502301.69	2223919.65
4	502285.82	2223965.25
5	502284.09	2223968.69
6	502250.41	2223951.92
7	502257.53	2223946.95
8	502263.99	2223940.06
9	502267.27	2223936.52
10	502271.92	2223930.16
11	502274.55	2223926.66
12	502291.20	2223899.15
13	502293.38	2223896.59
14	502296.22	2223892.73
15	502307.84	2223876.23
1	502315.91	2223881.00

Участок № 1-3У30

Площадь: 1295 кв.м.

Система координат МСК 59

№	X	Y
1	502359.41	2223995.79
2	502389.35	2224005.96
3	502388.93	2224043.93
4	502358.65	2224043.66
1	502359.41	2223995.79

Участок № 1-3У35

Площадь: 1101 кв.м.

Система координат МСК 59

№	X	Y
1	502355.91	2224189.42
2	502355.47	2224224.44
3	502386.89	2224224.97
4	502387.29	2224189.86
1	502355.91	2224189.42

Участок № 1-3У36

Площадь: 1074 кв.м.

Система координат МСК 59

№	X	Y
1	502355.47	2224224.44
2	502386.89	2224224.97
3	502386.51	2224259.09
4	502355.01	2224258.57
1	502355.47	2224224.44

Участок № 1-3У44

Площадь: 1400 кв.м.

Система координат МСК 59

№	X	Y
1	502383.90	2224491.44
2	502383.87	2224494.00
3	502383.62	2224494.82
4	502380.70	2224502.74
5	502377.35	2224510.40
6	502373.44	2224518.01
7	502369.16	2224525.27
8	502364.52	2224532.14
9	502359.36	2224538.91
10	502353.83	2224545.32
11	502350.55	2224548.68
12	502345.03	2224553.98
13	502344.95	2224554.05
14	502341.36	2224550.73
15	502351.86	2224491.34
1	502383.90	2224491.44

Участок № 1-3У45

Площадь: 1024 кв.м.

Система координат МСК 59

№	X	Y
1	502344.77	2223976.42
2	502303.06	2223977.70

3	502315.43	2223941.61
4	502344.67	2223957.30
1	502344.77	2223976.42

Участок № 1-3У46

Площадь: 931 кв.м.

Система координат МСК 59

№	X	Y
1	502319.31	2223998.92
2	502295.36	2223991.67
3	502303.06	2223977.70
4	502344.77	2223976.42
5	502344.18	2223999.19
1	502319.31	2223998.92

Участок № 1-3У47

Площадь: 1001 кв.м.

Система координат МСК 59

№	X	Y
1	502343.73	2224033.24
2	502309.79	2224032.87
3	502319.31	2223998.92
4	502344.18	2223999.19
1	502343.73	2224033.24

Участок № 1-3У48

Площадь: 1024 кв.м.

Система координат МСК 59

№	X	Y
1	502309.79	2224032.87
2	502343.73	2224033.24
3	502343.13	2224060.67
4	502302.20	2224060.01
1	502309.79	2224032.87

Участок № 1-3У51

Площадь: 938 кв.м.

Система координат МСК 59

№	X	Y
1	502341.76	2224137.89
2	502341.35	2224162.00
3	502311.02	2224162.07
4	502311.75	2224130.37
5	502335.11	2224129.99

1	502341.76	2224137.89
---	-----------	------------

Участок № 1-3У61

Площадь: 1062 кв.м.

Система координат МСК 59

№	X	Y
1	502304.16	2224472.49
2	502304.38	2224462.65
3	502337.16	2224463.48
4	502336.71	2224495.92
5	502303.68	2224494.74
1	502304.16	2224472.48

Участок № 1-3У62

Площадь: 993 кв.м.

Система координат МСК 59

№	X	Y
1	502336.71	2224495.92
2	502329.00	2224539.29
3	502303.23	2224515.44
4	502303.68	2224494.74
1	502336.71	2224495.92

Участок № 1-3У63

Площадь: 1032 кв.м.

Система координат МСК 59

№	X	Y
1	502295.36	2223991.67
2	502319.31	2223998.92
3	502309.79	2224032.87
4	502277.82	2224023.48
1	502295.36	2223991.67

Участок № 1-3У64

Площадь: 1068 кв.м.

Система координат МСК 59

№	X	Y
1	502277.82	2224023.48
2	502309.79	2224032.87
3	502302.20	2224060.01
4	502263.00	2224050.34
1	502277.82	2224023.48

Участок № 1-3У65  
Площадь: 1047 кв.м.  
Система координат МСК 59

№	X	Y
1	502263.73	2224076.00
2	502250.23	2224073.51
3	502263.00	2224050.34
4	502302.20	2224060.01
5	502296.19	2224082.00
6	502279.62	2224078.94
1	502263.73	2224076.00

Участок № 1-20  
Площадь: 1436 кв.м.  
Система координат МСК 59

№	X	Y
1	502143.06	2222953.32
2	502143.15	2222965.52
3	502113.45	2222965.67
4	502067.66	2222966.51
5	502024.52	2222979.40
6	502012.52	2222983.26
7	502011.76	2222965.57
8	502117.33	2222954.31
1	502143.06	2222953.32

Участок № 1-3У70  
Площадь: 536 кв.м.  
Система координат МСК 59

№	X	Y
1	501849.29	2223461.48
2	501847.92	2223468.53
3	501846.27	2223475.28
4	501844.15	2223474.83
5	501842.93	2223480.63
6	501836.02	2223480.04
7	501818.60	2223475.66
8	501819.73	2223470.67
9	501821.27	2223463.82
10	501822.12	2223464.00
11	501822.33	2223463.03
12	501821.49	2223462.84
13	501823.01	2223456.13

14	501843.19	2223460.24
1	501849.29	2223461.48

Участок № 1-ЗУ71/1

Площадь: 82 кв.м.

Система координат МСК 59

№	X	Y
1	501805.73	2223539.90
2	501805.71	2223538.90
3	501806.74	2223538.89
4	501807.43	2223564.87
5	501807.48	2223567.68
6	501807.64	2223569.67
7	501807.69	2223573.58
8	501807.70	2223574.46
9	501807.77	2223579.32
10	501805.24	2223578.79
11	501805.56	2223574.81
12	501805.45	2223564.84
13	501804.74	2223539.93
1	501805.73	2223539.90

Участок № 1-ЗУ74

Площадь: 25744 кв.м.

Система координат МСК 59

№	X	Y
1	502473.44	2223533.71
2	502441.03	2223534.25
3	502407.77	2223534.82
4	502400.64	2223534.94
5	502377.32	2223535.33
6	502346.84	2223535.83
7	502345.23	2223514.70
8	502331.11	2223515.09
9	502332.83	2223539.36
10	502306.63	2223540.35
11	502290.10	2223541.31
12	502285.52	2223541.43
13	502280.52	2223541.71
14	502275.84	2223541.87
15	502261.90	2223542.69
16	502254.57	2223543.16
17	502245.71	2223543.74
18	502243.71	2223543.87

19	502241.72	2223544.00
20	502228.99	2223544.83
21	502229.09	2223523.43
22	502229.11	2223519.49
23	502221.16	2223519.54
24	502221.14	2223523.44
25	502221.12	2223527.82
26	502219.00	2223527.84
27	502193.02	2223528.15
28	502177.07	2223528.33
29	502167.60	2223548.37
30	502138.80	2223549.07
31	502136.01	2223549.14
32	502131.31	2223549.43
33	502119.08	2223549.30
34	502119.43	2223541.99
35	502104.64	2223541.61
36	502076.80	2223540.91
37	502082.37	2223520.24
38	502069.25	2223520.74
39	502061.35	2223521.02
40	502060.50	2223531.93
41	502044.96	2223530.88
42	502023.96	2223528.86
43	502018.53	2223528.36
44	502016.65	2223529.98
45	502013.14	2223505.04
46	502030.44	2223504.36
47	502050.46	2223511.00
48	502058.13	2223509.76
49	502167.02	2223504.11
50	502168.12	2223504.05
51	502167.13	2223479.26
52	502177.56	2223478.85
53	502178.17	2223502.93
54	502232.20	2223500.51
55	502232.85	2223500.50
56	502271.76	2223499.23
57	502272.03	2223506.60
58	502282.27	2223506.01
59	502280.31	2223502.57
60	502280.71	2223499.85
61	502334.85	2223499.17



62	502333.58	2223505.27
63	502345.31	2223506.37
64	502349.82	2223498.91
65	502359.70	2223498.81
66	502444.04	2223497.69
67	502492.72	2223497.99
68	502510.78	2223498.10
69	502510.76	2223492.43
70	502510.74	2223488.21
71	502510.71	2223480.23
72	502518.28	2223480.12
73	502531.99	2223480.18
74	502532.16	2223496.52
75	502558.91	2223495.98
76	502560.74	2223480.32
77	502584.02	2223479.48
78	502584.46	2223495.82
79	502706.41	2223494.15
80	502739.71	2223493.58
81	502739.85	2223496.86
82	502738.88	2223505.89
83	502735.97	2223510.93
84	502729.61	2223523.41
85	502726.02	2223529.00
86	502691.33	2223530.00
87	502661.83	2223530.42
88	502630.75	2223530.53
89	502590.62	2223530.74
90	502586.45	2223530.75
91	502586.45	2223528.63
92	502583.12	2223528.62
93	502576.87	2223528.73
94	502576.98	2223533.79
95	502531.16	2223533.85
96	502500.89	2223533.73
1	502473.44	2223533.71
1	502311.36	2223527.83
2	502317.64	2223527.76
3	502317.62	2223535.89
4	502311.36	2223535.89
1	502311.36	2223527.83
1	502563.70	2223497.77
2	502563.84	2223499.63

3	502562.41	2223499.82
4	502562.32	2223497.84
1	502563.70	2223497.77

Участок № 1-3У160

Площадь: 34 кв.м.

Система координат МСК 59

Обозначение характерных точек	Координаты, м	
	Х	У
1	501919.08	2223255.32
2	501919.25	2223263.13
3	501914.92	2223263.23
4	501914.91	2223263.13
5	501914.75	2223255.40
1	501919.08	2223255.32

Участок № 1-3У162

Площадь: 32 кв.м.

Система координат МСК 59

Обозначение характерных точек	Координаты, м	
	Х	У
1	501910.56	2223255.48
2	501910.82	2223263.23
3	501910.83	2223263.97
4	501907.01	2223263.97
5	501906.85	2223255.67
1	501910.56	2223255.48

Участок № 1-3У182

Площадь: 43 кв.м.

Система координат МСК 59

Обозначение характерных точек	Координаты, м	
	Х	У
1	501911.95	2223270.37
2	501912.02	2223278.93
3	501907.03	2223278.92
4	501907.01	2223278.39
5	501906.80	2223270.64
1	501911.95	2223270.37

Участок № 1-3У216

Площадь: 1167 кв.м.

Система координат МСК 59

Обозначение характерных точек	Координаты, м	
	X	Y
1	501736.83	2223680.34
2	501736.76	2223681.17
3	501734.31	2223695.88
4	501729.49	2223713.55
5	501729.02	2223713.26
6	501726.85	2223711.80
7	501695.16	2223693.16
8	501686.94	2223689.52
9	501685.51	2223688.91
10	501690.47	2223672.95
11	501694.77	2223673.82
12	501717.18	2223678.54
13	501717.35	2223677.68
14	501733.88	2223680.68
1	501736.83	2223680.34

Участок № 1-3У228

Площадь: 32 кв.м.

Система координат МСК 59

Обозначение характерных точек	Координаты, м	
	X	Y
1	501918.82	2223302.32
2	501919.14	2223308.49
3	501918.84	2223308.51
4	501913.94	2223308.77
5	501913.69	2223302.83
6	501913.68	2223302.53
1	501918.82	2223302.32

Участок № 1-3У241

Площадь: 28 кв.м.

Система координат МСК 59

Обозначение характерных точек	Координаты, м	
	X	Y
1	501969.70	2223306.14
2	501970.02	2223313.10

3	501966.01	2223313.31
4	501965.99	2223312.76
5	501965.75	2223306.35
1	501969.70	2223306.14

Участок № 1-ЗУ360

Площадь: 46 кв.м.

Система координат МСК 59

Обозначение характерных точек	Координаты, м	
	X	Y
1	501951.66	2223402.17
2	501946.88	2223402.27
3	501946.93	2223408.41
4	501946.99	2223411.91
5	501951.76	2223412.04
1	501951.66	2223402.17

Участок № 1-ЗУ363

Площадь: 65 кв.м.

Система координат МСК 59

Обозначение характерных точек	Координаты, м	
	X	Y
1	501939.53	2223401.78
2	501935.08	2223401.82
3	501934.80	2223415.74
4	501939.66	2223415.59
5	501939.65	2223414.90
6	501939.62	2223408.45
7	501939.52	2223402.30
1	501939.53	2223401.78

Участок № 1-ЗУ394

Площадь: 37 кв.м.

Система координат МСК 59

Обозначение характерных точек	Координаты, м	
	X	Y
1	502012.18	2223468.45
2	502018.96	2223468.20
3	502019.26	2223473.26
4	502019.26	2223473.57
5	502012.46	2223473.82

1	502012.18	2223468.45
---	-----------	------------

Участок № 1-3У429

Площадь: 23 кв.м.

Система координат МСК 59

Обозначение характерных точек	Координаты, м	
	Х	У
1	501876.56	2223428.07
2	501875.22	2223434.23
3	501871.67	2223433.44
4	501873.01	2223427.31
1	501876.56	2223428.07

Участок № 1-3У469

Площадь: 26 кв.м.

Система координат МСК 59

Обозначение характерных точек	Координаты, м	
	Х	У
1	501850.16	2223457.31
2	501849.29	2223461.48
3	501843.19	2223460.24
4	501844.03	2223456.07
1	501850.16	2223457.31

Участок № 1-3948

Площадь: 1164 кв.м.

Система координат МСК 59

Обозначение характерных точек	Координаты, м	
	Х	У
1	501696.94	2223649.85
2	501738.57	2223651.40
3	501740.23	2223651.45
4	501740.22	2223651.60
5	501741.62	2223651.76
6	501738.31	2223670.16
7	501736.83	2223680.34
8	501733.88	2223680.68
9	501717.35	2223677.68
10	501717.18	2223678.54
11	501694.77	2223673.82
12	501696.17	2223668.00

13	501697.28	2223657.65
1	501696.94	2223649.85

Участок № 1-470

Площадь: 108 кв.м.

Система координат МСК 59

№	X	Y
1	502491.91	2223227.96
2	502491.91	2223237.92
3	502487.27	2223237.87
4	502477.94	2223238.04
5	502477.90	2223235.59
6	502482.05	2223235.44
7	502481.87	2223228.11
1	502491.91	2223227.96

12. Приложение 1 «Каталоги координат образуемых земельных участков» дополнить позициями:

Участок № 2-ЗУ25/1

Площадь: 11596 кв.м.

Система координат МСК 59

Обозначение характерных точек	Координаты, м	
	X	Y
1	501474.30	2223000.96
2	501474.66	2223001.60
3	501463.36	2223008.68
4	501465.36	2223014.61
5	501466.46	2223019.30
6	501472.53	2223030.41
7	501489.66	2223062.59
8	501485.15	2223065.33
9	501504.98	2223098.54
10	501534.90	2223153.02
11	501553.99	2223182.83
12	501570.93	2223205.64
13	501574.36	2223210.90
14	501575.58	2223208.01
15	501630.48	2223275.40
16	501637.08	2223289.11
17	501645.49	2223292.23
18	501648.18	2223293.24
19	501647.45	2223303.03

20	501648.01	2223321.28
21	501649.15	2223352.23
22	501649.21	2223359.84
23	501650.53	2223362.59
24	501651.48	2223421.02
25	501650.51	2223447.80
26	501650.07	2223447.96
27	501650.03	2223451.65
28	501650.28	2223463.06
29	501650.72	2223483.35
30	501650.54	2223488.75
31	501650.84	2223488.81
32	501650.90	2223491.12
33	501658.79	2223491.21
34	501660.57	2223495.74
35	501691.59	2223494.23
36	501705.78	2223493.31
37	501724.47	2223508.92
38	501726.00	2223509.28
39	501729.95	2223510.31
40	501731.66	2223510.96
41	501758.31	2223513.46
42	501758.30	2223513.53
43	501755.90	2223530.73
44	501726.94	2223530.99
45	501724.93	2223531.14
46	501717.54	2223559.58
47	501688.85	2223559.81
48	501664.47	2223560.00
49	501661.03	2223556.07
50	501657.95	2223558.85
51	501661.51	2223562.77
52	501660.28	2223567.15
53	501646.53	2223563.20
54	501628.99	2223557.62
55	501637.60	2223525.55
56	501641.36	2223511.54
57	501637.57	2223309.67
58	501633.24	2223299.37
59	501551.36	2223193.59
60	501453.56	2223022.91
61	501461.67	2223016.88
62	501456.01	2223006.01

1	501474.30	2223000.96
1	501658.66	2223561.25
2	501658.66	2223561.56
3	501654.32	2223561.59
4	501654.32	2223561.29
1	501658.66	2223561.25
1	501671.23	2223503.08
2	501671.25	2223503.38
3	501666.90	2223503.60
4	501666.89	2223503.30
1	501671.23	2223503.08
1	501662.34	2223535.23
2	501662.28	2223535.56
3	501661.99	2223535.49
4	501662.06	2223535.17
1	501662.34	2223535.23

Участок № 2-3У26/1

Площадь: 7059 кв.м.

Система координат МСК 59

Обозначение характерных точек	Координаты, м	
	X	Y
1	501591.64	2223960.52
2	501591.88	2223960.07
3	501611.15	2223923.33
4	501618.93	2223931.62
5	501625.82	2223918.97
6	501630.81	2223903.31
7	501642.50	2223882.09
8	501652.50	2223863.93
9	501660.34	2223849.63
10	501661.35	2223847.79
11	501669.17	2223832.08
12	501671.86	2223834.48
13	501679.84	2223822.20
14	501685.70	2223814.26
15	501687.69	2223809.64
16	501690.24	2223805.68
17	501693.86	2223801.15
18	501695.83	2223798.38
19	501704.10	2223786.68
20	501706.48	2223783.06
21	501712.32	2223774.60



22	501723.40	2223757.48
23	501723.73	2223757.73
24	501724.46	2223758.28
25	501727.57	2223752.96
26	501730.09	2223748.64
27	501734.61	2223740.93
28	501740.83	2223730.29
29	501743.18	2223726.27
30	501743.44	2223725.82
31	501742.72	2223720.23
32	501744.76	2223715.25
33	501746.88	2223716.69
34	501747.47	2223713.54
35	501750.62	2223695.72
36	501753.22	2223685.20
37	501754.78	2223672.45
38	501755.01	2223668.79
39	501757.23	2223649.97
40	501758.71	2223643.80
41	501759.30	2223639.38
42	501761.24	2223630.02
43	501764.02	2223620.73
44	501765.28	2223616.72
45	501772.48	2223588.26
46	501772.80	2223587.20
47	501773.00	2223586.51
48	501772.21	2223586.40
49	501772.05	2223585.36
50	501773.30	2223585.54
51	501773.62	2223584.50
52	501770.66	2223581.27
53	501748.81	2223580.28
54	501747.70	2223587.74
55	501747.05	2223595.54
56	501745.86	2223605.07
57	501744.10	2223616.72
58	501742.01	2223632.56
59	501741.35	2223637.45
60	501741.06	2223640.91
61	501741.22	2223640.92
62	501740.57	2223647.18
63	501740.23	2223651.45
64	501740.22	2223651.60

65	501741.62	2223651.76
66	501738.31	2223670.16
67	501736.83	2223680.34
68	501736.76	2223681.17
69	501734.31	2223695.88
70	501729.49	2223713.55
71	501727.68	2223718.70
72	501724.20	2223727.41
73	501716.71	2223741.36
74	501715.65	2223744.59
75	501709.93	2223753.48
76	501709.56	2223753.24
77	501707.33	2223756.69
78	501705.46	2223759.29
79	501702.20	2223764.70
80	501699.92	2223768.67
81	501697.51	2223773.09
82	501689.94	2223784.47
83	501687.79	2223788.10
84	501685.17	2223791.98
85	501682.38	2223795.49
86	501678.61	2223800.22
87	501672.90	2223808.49
88	501665.91	2223817.61
89	501656.33	2223831.73
90	501657.63	2223832.52
91	501631.74	2223877.06
92	501630.77	2223874.51
93	501627.99	2223879.18
94	501606.39	2223909.03
95	501581.54	2223951.96
1	501591.64	2223960.52
1	501566.49	2224005.77
2	501571.66	2224000.44
3	501588.38	2223966.76
4	501588.51	2223966.49
5	501591.04	2223961.67
6	501580.88	2223953.09
7	501580.55	2223953.66
8	501563.67	2223996.82
9	501561.62	2224005.68
1	501566.49	2224005.77

Участок № 2-103

Площадь: 1487 кв.м.

Система координат МСК 59

Обозначение характерных точек	Координаты, м	
	X	Y
1	502058.87	2223553.72
2	502056.89	2223573.60
3	502047.26	2223591.23
4	502044.34	2223589.34
5	502042.15	2223588.31
6	502033.11	2223583.21
7	502020.40	2223576.02
8	502014.44	2223572.90
9	502008.81	2223570.04
10	502007.67	2223568.96
11	502013.95	2223554.78
12	502018.33	2223546.75
13	502019.42	2223544.95
14	502038.37	2223548.90
15	502043.00	2223549.93
1	502058.87	2223553.72
1	502054.72	2223567.97
2	502054.05	2223569.30
3	502052.80	2223568.43
4	502053.49	2223567.12
1	502054.72	2223567.97

Участок № 2-7686

Площадь: 1472 кв.м.

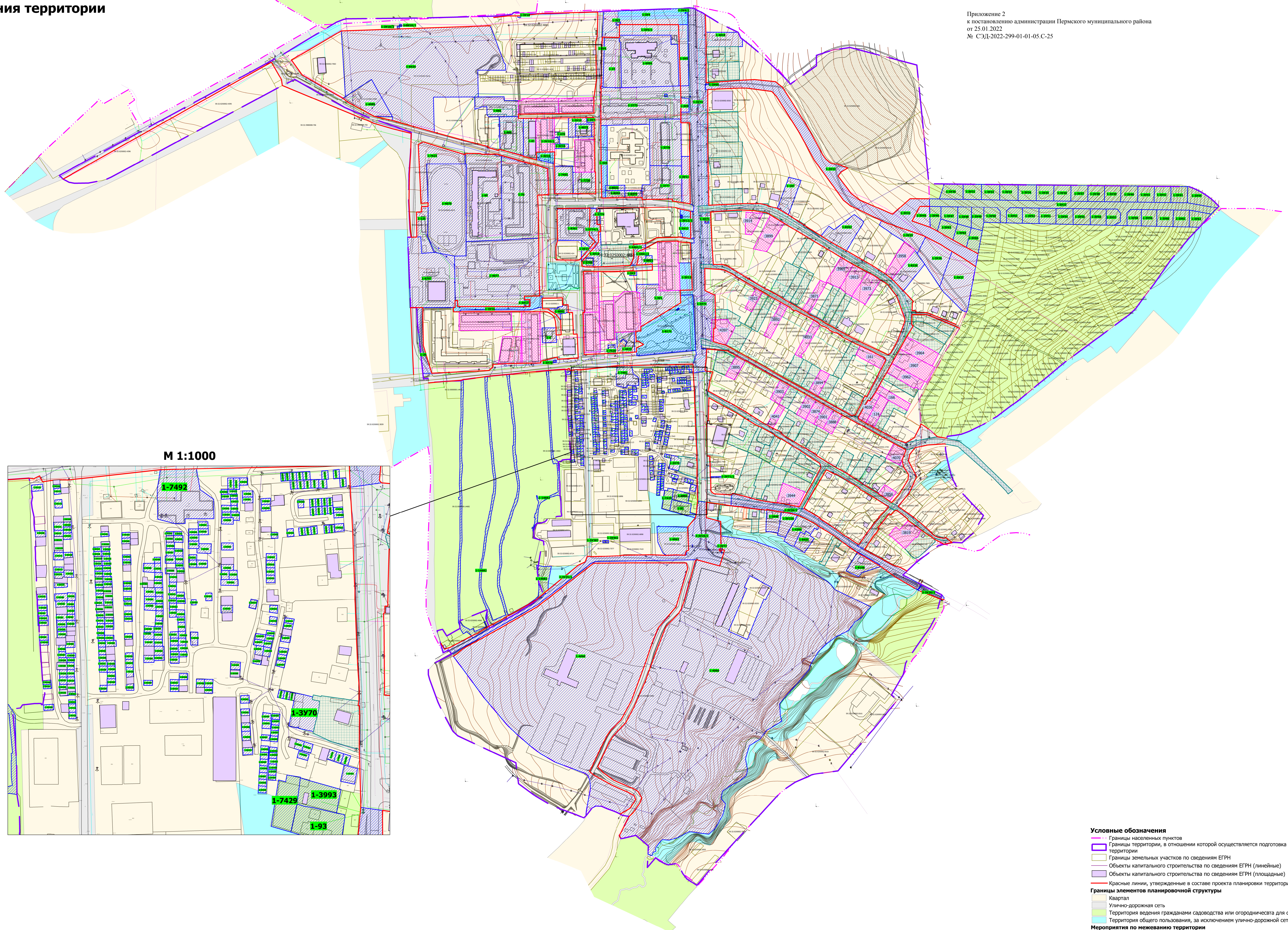
Система координат МСК 59

Обозначение характерных точек	Координаты, м	
	X	Y
1	502163.81	2223956.94
2	502184.71	2223996.62
3	502177.27	2224001.57
4	502156.96	2223985.78
5	502152.43	2223981.65
6	502151.17	2223978.13
7	502133.17	2223971.22
8	502133.26	2223949.72
9	502134.63	2223949.66
10	502134.64	2223948.52

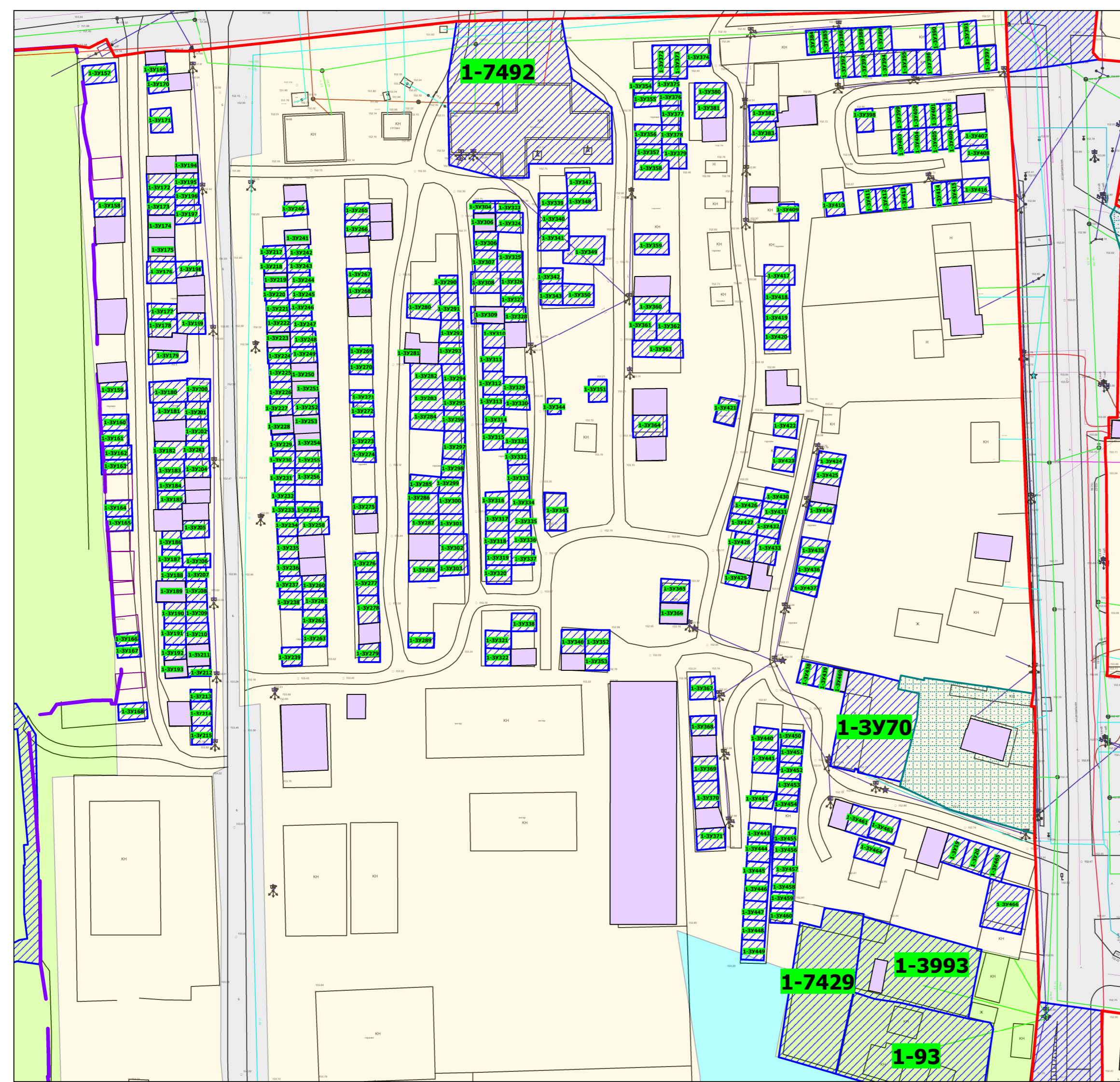
11	502134.96	2223948.51
12	502134.95	2223948.12
13	502136.71	2223948.14
14	502136.77	2223941.50
15	502152.78	2223942.08
16	502156.88	2223946.81
1	502163.81	2223956.94

**Чертеж межевания территории  
1 этап  
М 1:2500**

Приложение 2  
к постановлению администрации Пермского муниципального района  
от 25.01.2022  
№ СЭД-2022-299-01-01-05 С-25



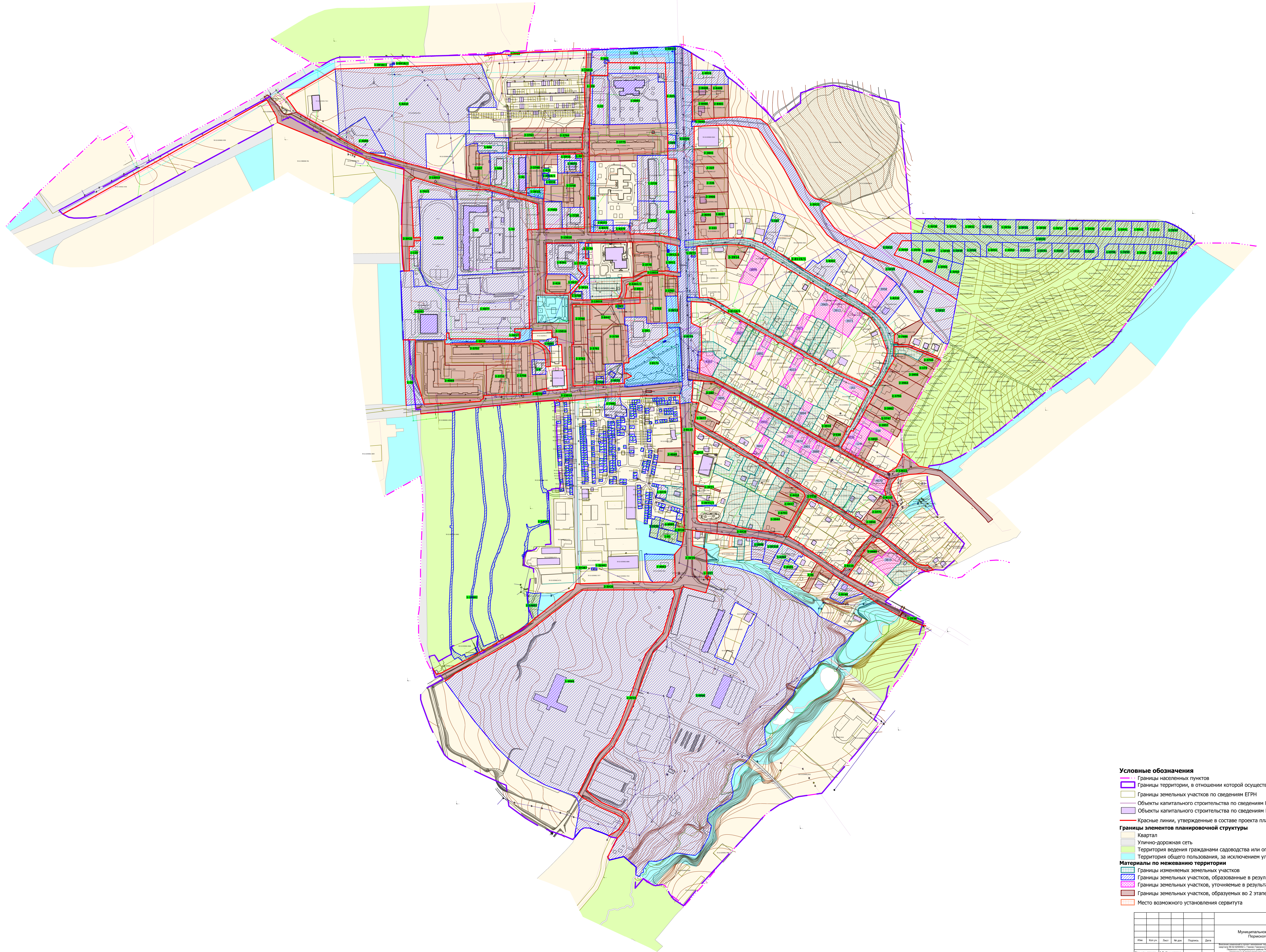
**М 1:1000**



- Условные обозначения**
- Границы населенных пунктов
  - Границы территории, в отношении которой осуществляется подготовка проекта межевания территории
  - Границы земельных участков по сведениям ЕГРН
  - Объекты капитального строительства по сведениям ЕГРН (линейные)
  - Объекты капитального строительства по сведениям ЕГРН (площадные)
  - Красные линии, утвержденные в составе проекта планировки территории
- Границы элементов планировочной структуры**
- Квартал
  - Улично-дорожная сеть
  - Территория ведения гражданами садоводства или огородничества для собственных нужд
  - Территория общего пользования, за исключением улично-дорожной сети
- Мероприятия по межеванию территории**
- Границы изменяемых земельных участков
  - Границы земельных участков, подлежащих уточнению
  - Границы земельных участков, образуемых в результате 1 этапа межевания
  - Место возможного установления сервитута

Муниципальное образование "Гамовское сельское поселение"					
Пермского муниципального района Пермского края					
Имя	Фамилия	Должность	№ документа	Подпись	Дата
Иванов	Иван	Иванов	1/2022		
Петров	Петр	Петров	2/2022		
Сидоров	Сидор	Сидоров	3/2022		
Смирнов	Смирнов	Смирнов	4/2022		
Тимофеев	Тимофей	Тимофеев	5/2022		
Харин	Харин	Харин	6/2022		
Федотов	Федот	Федотов	7/2022		
Филиппов	Филипп	Филиппов	8/2022		
Хохлов	Хохлов	Хохлов	9/2022		
Цыганков	Цыганков	Цыганков	10/2022		
Чайков	Чайков	Чайков	11/2022		
Шаров	Шаров	Шаров	12/2022		
Шаров	Шаров	Шаров	13/2022		
Шаров	Шаров	Шаров	14/2022		
Шаров	Шаров	Шаров	15/2022		
Шаров	Шаров	Шаров	16/2022		
Шаров	Шаров	Шаров	17/2022		
Шаров	Шаров	Шаров	18/2022		
Шаров	Шаров	Шаров	19/2022		
Шаров	Шаров	Шаров	20/2022		
Шаров	Шаров	Шаров	21/2022		
Шаров	Шаров	Шаров	22/2022		
Шаров	Шаров	Шаров	23/2022		
Шаров	Шаров	Шаров	24/2022		
Шаров	Шаров	Шаров	25/2022		
Шаров	Шаров	Шаров	26/2022		
Шаров	Шаров	Шаров	27/2022		
Шаров	Шаров	Шаров	28/2022		
Шаров	Шаров	Шаров	29/2022		
Шаров	Шаров	Шаров	30/2022		
Шаров	Шаров	Шаров	31/2022		
Шаров	Шаров	Шаров	32/2022		
Шаров	Шаров	Шаров	33/2022		
Шаров	Шаров	Шаров	34/2022		
Шаров	Шаров	Шаров	35/2022		
Шаров	Шаров	Шаров	36/2022		
Шаров	Шаров	Шаров	37/2022		
Шаров	Шаров	Шаров	38/2022		
Шаров	Шаров	Шаров	39/2022		
Шаров	Шаров	Шаров	40/2022		
Шаров	Шаров	Шаров	41/2022		
Шаров	Шаров	Шаров	42/2022		
Шаров	Шаров	Шаров	43/2022		
Шаров	Шаров	Шаров	44/2022		
Шаров	Шаров	Шаров	45/2022		
Шаров	Шаров	Шаров	46/2022		
Шаров	Шаров	Шаров	47/2022		
Шаров	Шаров	Шаров	48/2022		
Шаров	Шаров	Шаров	49/2022		
Шаров	Шаров	Шаров	50/2022		
Шаров	Шаров	Шаров	51/2022		
Шаров	Шаров	Шаров	52/2022		
Шаров	Шаров	Шаров	53/2022		
Шаров	Шаров	Шаров	54/2022		
Шаров	Шаров	Шаров	55/2022		
Шаров	Шаров	Шаров	56/2022		
Шаров	Шаров	Шаров	57/2022		
Шаров	Шаров	Шаров	58/2022		
Шаров	Шаров	Шаров	59/2022		
Шаров	Шаров	Шаров	60/2022		
Шаров	Шаров	Шаров	61/2022		
Шаров	Шаров	Шаров	62/2022		
Шаров	Шаров	Шаров	63/2022		
Шаров	Шаров	Шаров	64/2022		
Шаров	Шаров	Шаров	65/2022		
Шаров	Шаров	Шаров	66/2022		
Шаров	Шаров	Шаров	67/2022		
Шаров	Шаров	Шаров	68/2022		
Шаров	Шаров	Шаров	69/2022		
Шаров	Шаров	Шаров	70/2022		
Шаров	Шаров	Шаров	71/2022		
Шаров	Шаров	Шаров	72/2022		
Шаров	Шаров	Шаров	73/2022		
Шаров	Шаров	Шаров	74/2022		
Шаров	Шаров	Шаров	75/2022		
Шаров	Шаров	Шаров	76/2022		
Шаров	Шаров	Шаров	77/2022		
Шаров	Шаров	Шаров	78/2022		
Шаров	Шаров	Шаров	79/2022		
Шаров	Шаров	Шаров	80/2022		
Шаров	Шаров	Шаров	81/2022		
Шаров	Шаров	Шаров	82/2022		
Шаров	Шаров	Шаров	83/2022		
Шаров	Шаров	Шаров	84/2022		
Шаров	Шаров	Шаров	85/2022		
Шаров	Шаров	Шаров	86/2022		
Шаров	Шаров	Шаров	87/2022		
Шаров	Шаров	Шаров	88/2022		
Шаров	Шаров	Шаров	89/2022		
Шаров	Шаров	Шаров	90/2022		
Шаров	Шаров	Шаров	91/2022		
Шаров	Шаров	Шаров	92/2022		
Шаров	Шаров	Шаров	93/2022		
Шаров	Шаров	Шаров	94/2022		
Шаров	Шаров	Шаров	95/2022		
Шаров	Шаров	Шаров	96/2022		
Шаров	Шаров	Шаров	97/2022		
Шаров	Шаров	Шаров	98/2022		
Шаров	Шаров	Шаров	99/2022		
Шаров	Шаров	Шаров	100/2022		

**Чертеж межевания территории**  
**2 этап**  
**М 1:2500**



- Условные обозначения**
- Границы населенных пунктов
  - Границы территории, в отношении которой осуществляется подготовка проекта межевания
  - Границы земельных участков по сведениям ЕГРН
  - Объекты капитального строительства по сведениям ЕГРН (линейные)
  - Объекты капитального строительства по сведениям ЕГРН (площадные)
  - Красные линии, утвержденные в составе проекта планировки
- Границы элементов планировочной структуры**
- Квартал
  - Улично-дорожная сеть
  - Территория ведения гражданами садоводства или огородничества для собственных нужд
  - Территория общего пользования, за исключением улично-дорожной сети
- Материалы по межеванию территории**
- Границы изменяемых земельных участков
  - Границы земельных участков, образованные в результате 1 этапа межевания территории
  - Границы земельных участков, уточняемые в результате 1 этапа межевания территории
  - Границы земельных участков, образуемых во 2 этапе межевания территории
  - Место возможного установления сервитута

Имя	Класс	Лист	№ док.	Планш.	Дата	Масштаб		
Муниципальное образование "Тамбовское сельское поселение" Порьского муниципального района Тамбовской области						Лист	Листов	Масштаб
Исполнитель: А.С. Козлова						1	1	1:2500
Корректировщик: А.Н. Казава						Чертеж межевания территории 2 этап		
						МКУ "Управление стратегического развития Тамбовского района"		